

Seznam a místopisy bodů polohového pole - k.ú. Předhradí

<b>TB, ZhB a CZEPOS</b>						
<i>číslo TL</i>	<i>číslo bodu</i>	<i>typ</i>	<i>Y</i>	<i>X</i>	<i>Z</i>	<i>ETRS89</i>
1525	34	TB	691302.31	1049688.18	191.45	-
1525	34.1	ZB1	691258.33	1049660.54	191.66	-
1525	34.2	ZB2	691262.01	1049700.75	191.53	-
1525	34.4	OB2	692068.89	1049424.54	191.41	-
1525	34.5	EC1	691240.65	1049682.64	225.55	-
1525	34.7	SV1	691243.51	1049682.68	208.29	-
<b>PPBP</b>						
	517		690580.64	1049075.70	190.82	-
	520		690334.24	1049375.77	189.66	-
	521		690440.57	1049494.94	190.26	-
	522		690628.55	1049524.97	190.18	-
	531		691739.90	1049232.49	191.19	-
	543		690239.69	1049673.07	189.86	-
	562		691364.97	1048630.77	190.26	-
	564		691084.70	1048973.99	190.80	-
	565		690926.77	1048925.90	190.72	-

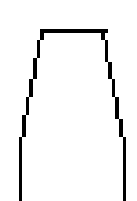
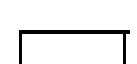

Vytvořeno pro web 16.10.2013

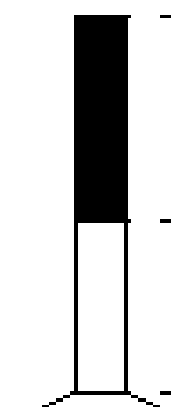
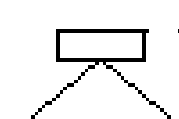
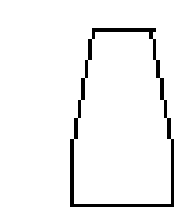
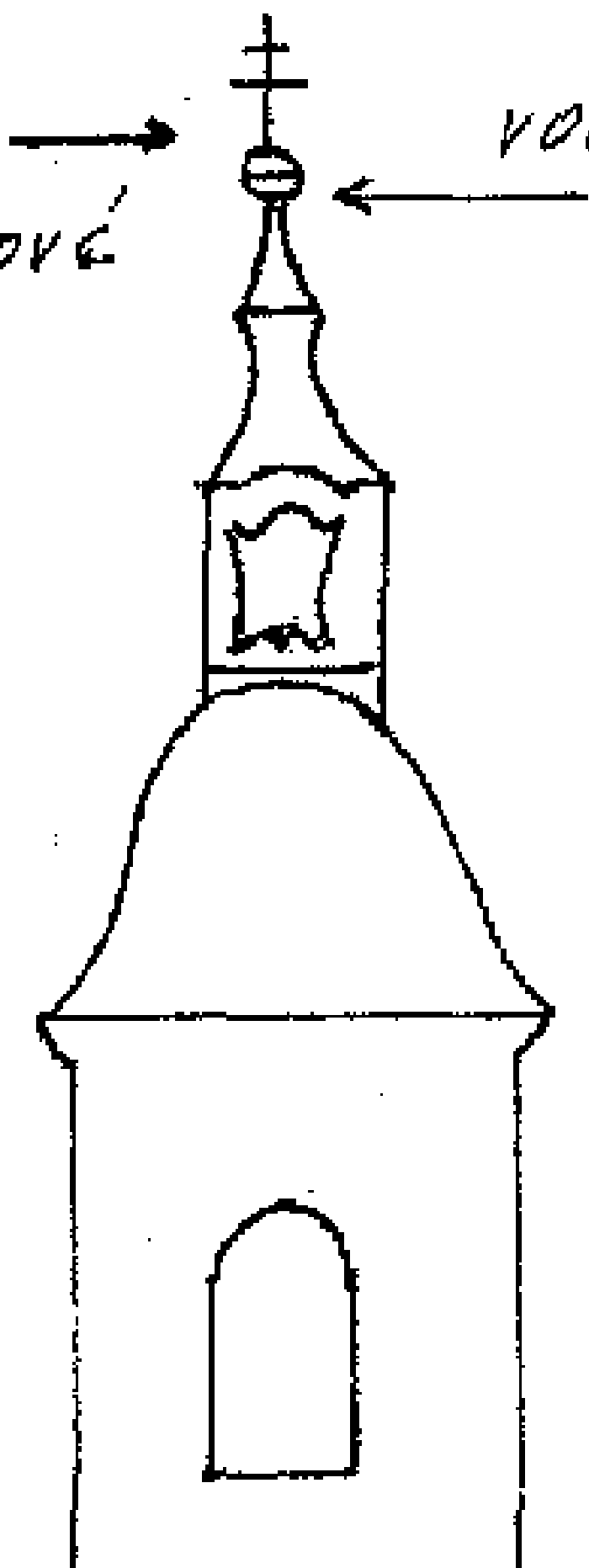
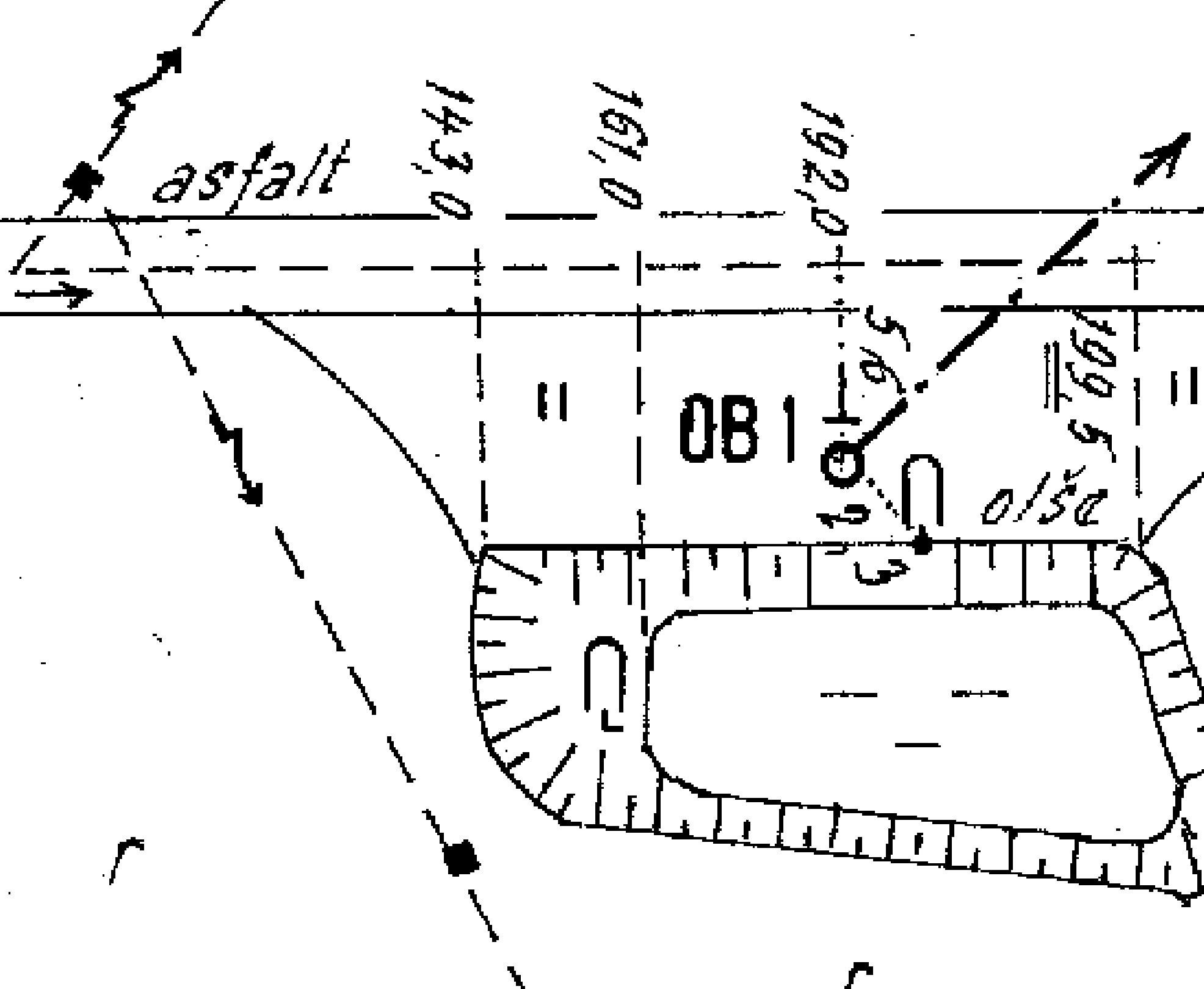
TL	1525
ZM-50	13-14
SMO-5	060964

Číslo a název bodu		34	Předhradí		
Bod	Druh	Y	X	Nadmořská výška	
				Bpv	vztahuje se na
34	TB	691302.31	1049688.18	niv. 191.45	hranol
34.1	ZB1	691258.33	1049660.54	niv. 191.66	hranol
34.2	ZB2	691262.01	1049700.75	niv. 191.53	hranol
34.5	EC1	691240.65	1049682.64	225.55	pata kříže
34.7	SV1	691243.51	1049682.68	208.29	záp. okno

Orientace na body (ve stupních)							
Číslo		Jižník	Délka strany	Číslo		Jižník	Délka strany
34.1		237 51 09.0	51.949	34.7		264 39 06.0	59.053
34.2		287 19 43.0	42.219	34.3		50 43 23.3	694.785
34.5		264 51 57.0	61.908	34.4		108 58 45.1	810.650

Místopisný popis: Bod je na prostranství před kostelem v Předhradí. Ex. cíl je střed makovice věže farního kostela Nanebevzetí Panny Marie v Předhradí. Bod 34 je 15 cm, 34.2 30 cm a 34.4 20 cm pod úrovní terénu.

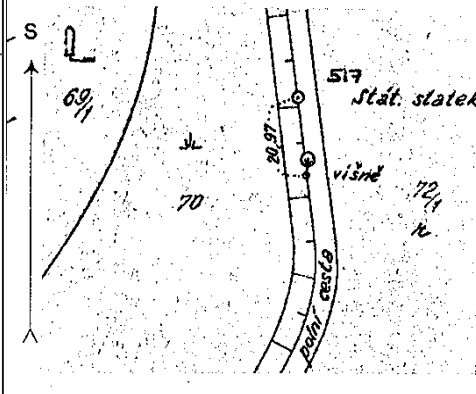

Bod		34		34.1		34.2		34.5	
Stab. údaje		0,00	žula 20.20.82	0,00	žula 15.15.60	0,00	žula 15.15.60	0,00	pata kříže věže kostela
		1.22	žula 30.30.10	.90	žula 30.30.10	.82	žula 30.30.10		
		1.49	sklo 16.16.03						
Označ. povrch. značky na boku:		1934 s.							
Ochranný znak: (druh, rok)		OT-1989							
Kat. území: Parcel.č. Druh poz.:		Předhradí 15 ostat. pl.		Předhradí 253 ostat. pl.		Předhradí 15 ostat. pl.		Předhradí st.3 zast. pl.	

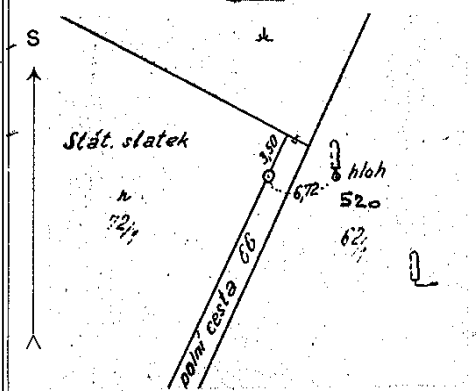
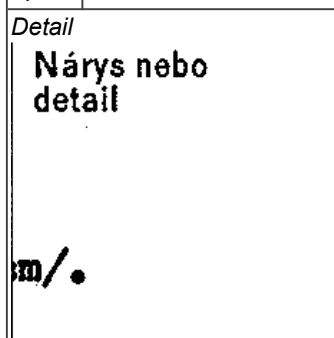
<p>Druh a výška signal, stavby nebo nárys trvalého cíle:</p> <div style="display: flex; align-items: center;">    </div> <p>Signalizace z roku: .....</p>	<div style="display: flex; justify-content: space-between;"> <div style="border: 1px solid black; padding: 5px; width: 100px; text-align: center;">34,5</div> <div style="text-align: center;">  </div> <div style="text-align: right;"> <p>vodoravné</p> <p>výškové</p> </div> </div>	<div style="display: flex; justify-content: space-between;"> <div style="border: 1px solid black; padding: 5px; width: 100px; text-align: center;">34,3</div> <div style="text-align: right;"> <p>Poznámky:</p> </div> </div> 
--------------------------------------------------------------------------------------------------------------------------------------------------------------------------------------------------------------------------------------------------------------------------------------------------------------------------------------------------------------------------------------------------------------------	---------------------------------------------------------------------------------------------------------------------------------------------------------------------------------------------------------------------------------------------------------------------------------------------------------------------------------------------------------------------------	---------------------------------------------------------------------------------------------------------------------------------------------------------------------------------------------------------------------------------------------------------------------------------------------------------------------

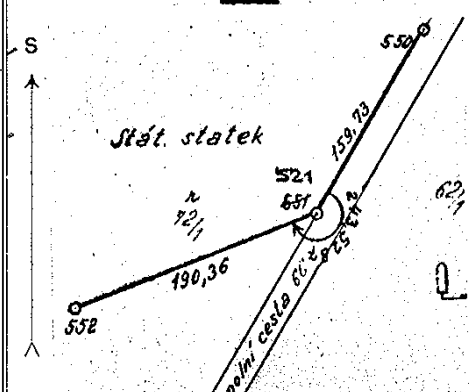
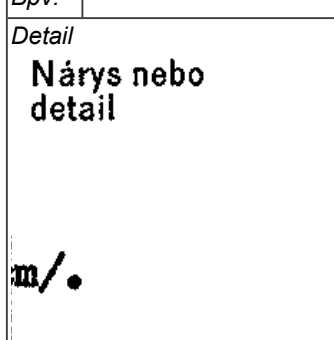
Kat. území **722791 Předhradí**

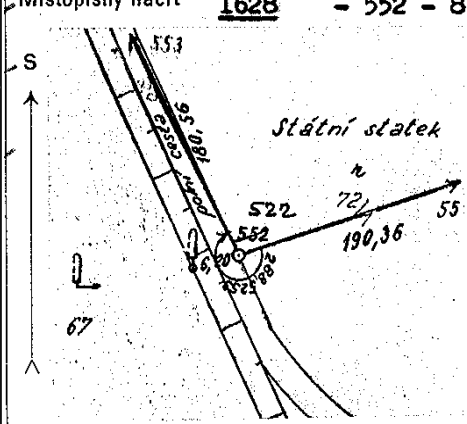
Obec **537675 Pňov-Předhradí**

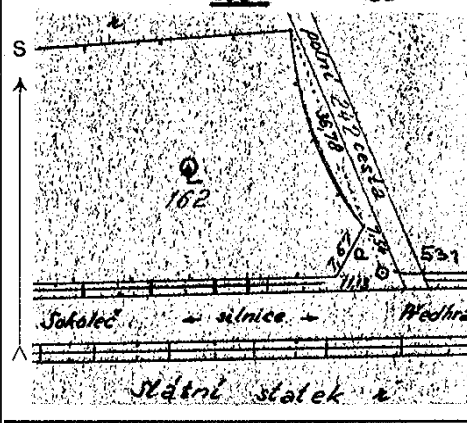
Okres **CZ0204 Kolín**

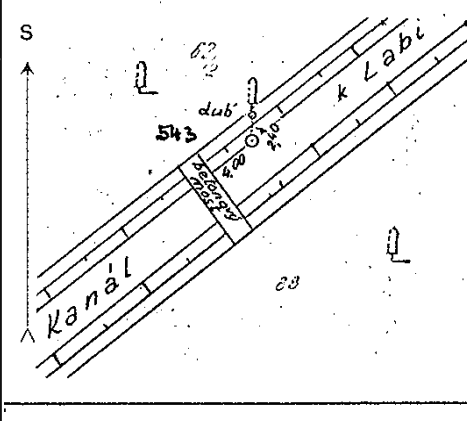
<b>Bod</b>	<b>517</b>	Bod zřídil (jméno, rok)	<b>Y</b>	<b>690580,64</b>	SM5	<b>KOLÍN 6-4</b>
Kód kv.:	3	Platnost od: 12.07.2004	<b>X</b>	<b>1049075,70</b>	Místopisný náčrt	
<b>Popis, způsob stabilizace a určení bodu</b> Bod je na hrázi mezi loukou a rolí. žulový kámen M-22 /15x14cm/			nadm. výška Bpv.	<b>190,82</b>	Místopisný náčrt <b>1623 - 547 - 8</b> 	
<b>Poznámka</b>			Detail <b>Nárys nebo detail</b> 			
ETRS89						

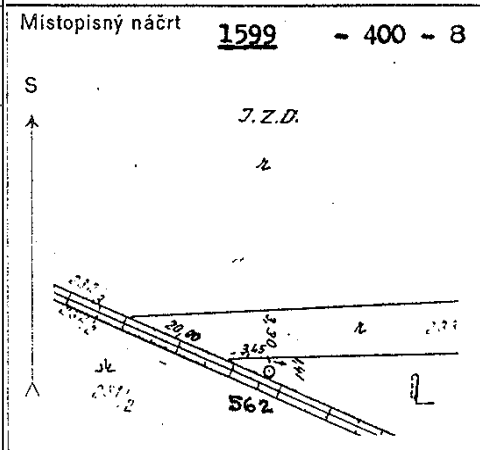
<b>Bod</b>	<b>520</b>	Bod zřídil (jméno, rok)	<b>Y</b>	<b>690334,24</b>	SM5	<b>KOLÍN 6-4</b>
Kód kv.:	3	Platnost od: 12.07.2004	<b>X</b>	<b>1049375,77</b>	Místopisný náčrt	
<b>Popis, způsob stabilizace a určení bodu</b> Bod je na cestě u lesa. žulový kámen M-22/14,5x14cm/			nadm. výška Bpv.	<b>189,66</b>	Místopisný náčrt <b>1626 - 550 - 8</b> 	
<b>Poznámka</b>			Detail <b>Nárys nebo detail</b> 			
ETRS89						

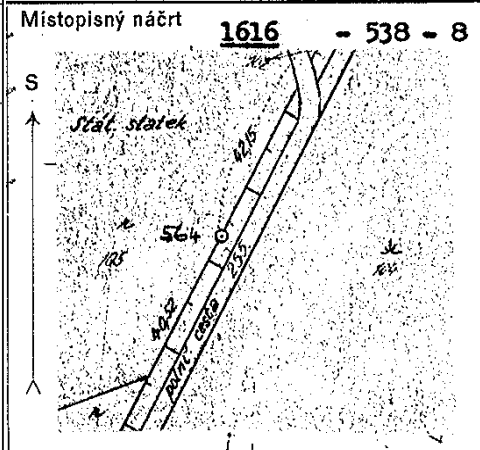
<b>Bod</b>	<b>521</b>	Bod zřídil (jméno, rok)	<b>Y</b>	<b>690440,57</b>	SM5	<b>KOLÍN 6-4</b>
Kód kv.:	3	Platnost od: 12.07.2004	<b>X</b>	<b>1049494,94</b>	Místopisný náčrt	
<b>Popis, způsob stabilizace a určení bodu</b> Bod je na cestě u lesa. žulový kámen M-22/14x13.5cm/			nadm. výška Bpv.	<b>190,26</b>	Místopisný náčrt <b>1627 - 551 - 8</b> 	
<b>Poznámka</b>			Detail <b>Nárys nebo detail</b> 			
ETRS89						

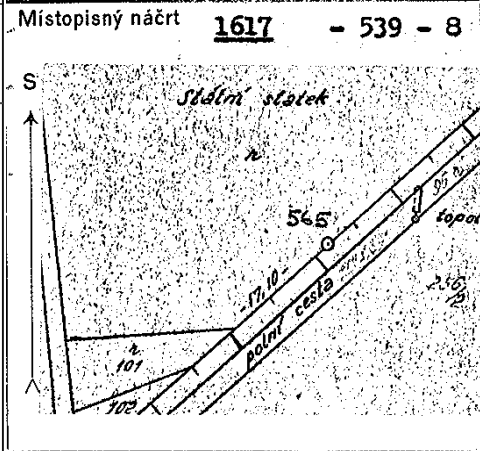
<b>Bod</b>	<b>522</b>	Bod zřídil (jméno, rok)	<b>Y</b>	<b>690628,55</b>	SM5	<b>KOLÍN 6-4</b>
Kód kv.:	3	Platnost od: 12.07.2004	<b>X</b>	<b>1049524,97</b>	Místopisný náčrt	
<b>Popis, způsob stabilizace a určení bodu</b> Bod je na cestě u lesa. žulový kámen M-22/15x15cm/			nadm. výška Bpv.	<b>190,18</b>	Místopisný náčrt <b>1628</b> - 552 - 8	
			Detail			
			<b>Nárys nebo detail</b>			
Poznámka						
ETRS89						

<b>Bod</b>	<b>531</b>	Bod zřídil (jméno, rok)	<b>Y</b>	<b>691739,90</b>	SM5	<b>KOLÍN 6-4</b>
Kód kv.:	3	Platnost od: 12.07.2004	<b>X</b>	<b>1049232,49</b>	Místopisný náčrt	
<b>Popis, způsob stabilizace a určení bodu</b> Bod je na křižovatce polní cesty s okresní silnicí Sokoleč-Předhradí. žulový kámen M-22			nadm. výška Bpv.	<b>191,19</b>	Místopisný náčrt <b>1538</b> - 239 - 8	
			Detail			
			<b>Nárys nebo detail</b>			
Poznámka						
ETRS89						

<b>Bod</b>	<b>543</b>	Bod zřídil (jméno, rok)	<b>Y</b>	<b>690239,69</b>	SM5	<b>KOLÍN 6-4</b>
Kód kv.:	3	Platnost od: 13.07.2004	<b>X</b>	<b>1049673,07</b>	Místopisný náčrt	
<b>Popis, způsob stabilizace a určení bodu</b> Bod je na levé straně kanálu spojujícího staré rameno Labe s novým Labem. žulový kámen M-22			nadm. výška Bpv.	<b>189,86</b>	Místopisný náčrt <b>1554</b> - 260 - 8	
			Detail			
			<b>Nárys nebo detail</b>			
Poznámka						
ETRS89						

<b>Bod</b>	<b>562</b>	Bod zřídil (jméno, rok)	<b>Y</b>	<b>691364,97</b>	SM5	<b>KOLÍN 6-4</b>
Kód kv.:	3	Platnost od: 16.07.2004	<b>X</b>	<b>1048630,77</b>	Místopisný náčrt	
<b>Popis, způsob stabilizace a určení bodu</b> Bod je na okraji nově vysázeného listnatého lesa. žulový kámen M-22/15x14.5cm/			nadm. výška Bpv.	<b>190,26</b>	Místopisný náčrt <b>1599 - 400 - 8</b> 	
<b>Poznámka</b>			Detail			
			<b>Nárys nebo detail</b>			
ETRS89						

<b>Bod</b>	<b>564</b>	Bod zřídil (jméno, rok)	<b>Y</b>	<b>691084,70</b>	SM5	<b>KOLÍN 6-4</b>
Kód kv.:	3	Platnost od: 16.07.2004	<b>X</b>	<b>1048973,99</b>	Místopisný náčrt	
<b>Popis, způsob stabilizace a určení bodu</b> Bod je na rozhraní role a svahu u cesty. žulový kámen M-22/15x15cm/			nadm. výška Bpv.	<b>190,80</b>	Místopisný náčrt <b>1616 - 538 - 8</b> 	
<b>Poznámka</b>			Detail			
			<b>Nárys nebo detail</b>			
ETRS89						

<b>Bod</b>	<b>565</b>	Bod zřídil (jméno, rok)	<b>Y</b>	<b>690926,77</b>	SM5	<b>KOLÍN 6-4</b>
Kód kv.:	3	Platnost od: 16.07.2004	<b>X</b>	<b>1048925,90</b>	Místopisný náčrt	
<b>Popis, způsob stabilizace a určení bodu</b> Bod je na svahu u role. žulový kámen M-22/15x14cm/			nadm. výška Bpv.	<b>190,72</b>	Místopisný náčrt <b>1617 - 539 - 8</b> 	
<b>Poznámka</b>			Detail			
			<b>Nárys nebo detail</b>			
ETRS89						

Seznam a místopisy bodů polohového pole - k.ú. Pňov

<b>TB, ZhB a CZEPOS</b>						
<i>číslo TL</i>	<i>číslo bodu</i>	<i>typ</i>	<i>Y</i>	<i>X</i>	<i>Z</i>	<i>ETRS89</i>
1525	34.3	OB1	691840.14	1050128.03	191.33	-
2321	214	ZHB	691702.47	1050982.68	192.42	static
2321	215	ZRUS	691450.18	1050493.78	191.76	static
2321	216	ZHB	691282.80	1050937.07	191.76	static
2321	222	ZHB	692425.88	1051257.14	194.30	static
2321	223	ZHB	692064.78	1051691.56	194.42	static
<b>PPBP</b>						
	509		692268.15	1049327.71	191.72	
	510		692394.95	1049204.58	191.62	
	512		690554.47	1049893.11	190.77	
	514		690584.22	1049768.98	189.82	
	516		690426.60	1049845.48	188.84	
	526		690087.16	1050970.51	191.07	
	527		690194.36	1051001.12	191.13	
	532		691838.80	1051020.90	192.55	
	533		692002.40	1051077.60	193.52	
	535		692270.81	1051191.30	194.10	
	542		692231.21	1051450.26	193.82	
	547		692367.58	1051471.89	194.22	
	567		691233.32	1051325.33	193.73	
	580		691687.15	1050089.00	192.03	
	582		692261.08	1051648.30	194.69	
	588		692548.53	1051383.13	194.38	

GEODETICKÉ ÚDAJE  
trigonometrického bodu

Kraj: Středočeský  
Okres: Kolín  
Obec: Pňov–Předhradí

List č.: 1/2  
Stav k: 1989

Vytvořeno pro web 16.10.2013

TL	1525
ZM-50	13-14
SMO-5	060964

Číslo a název bodu		34	Předhradí		34	$\alpha = 52^{\circ}57'54''$ $\beta = 77^{\circ}53'03''$ ZB1
Bod	Druh	Y	X	Nadmořská výška		
				Bpv	vztahuje se na	
34	TB	691302.31	1049688.18	nív. 191.45	hranol	
34.1	ZB1	691258.33	1049660.54	nív. 191.66	hranol	
34.2	ZB2	691262.01	1049700.75	nív. 191.53	hranol	
34.5	EC1	691240.65	1049682.64	225.55	pata kříže	
34.7	SV1	691243.51	1049682.68	208.29	záp. okno	

Orientace na body (ve stupních)							
Číslo		Jižník	Délka strany	Číslo		Jižník	Délka strany
34.1		237 51 09.0	51.949	34.7		264 39 06.0	59.053
34.2		287 19 43.0	42.219	34.3		50 43 23.3	694.785
34.5		264 51 57.0	61.908	34.4		108 58 45.1	810.650

Místopisný popis: Bod je na prostranství před kostelem v Předhradí. Ex. cíl je střed makovice věže farního kostela Nanebevzetí Panny Marie v Předhradí. Bod 34 je 15 cm, 34.2 30 cm a 34.4 20 cm pod úrovní terénu.

Bod		34		34.1		34.2		34.5	
Slab. údaje		0,00	žula 20.20.82	0,00	žula 15.15.60	0,00	žula 15.15.60	0,00	pata kříže věže kostela
		1.22	žula 30.30.10	.90	žula 30.30.10	.82	žula 30.30.10		
		1.49	sklo 16.16.03						
Označ. povrch. značky na boku:		1934 s.							
Ochranný znak: (druh,rok)		OT-1989							
Kat. území: Parc.čís.: Druh poz.:		Předhradí 15 ostat. pl.		Předhradí 253 ostat. pl.		Předhradí 15 ostat. pl.		Předhradí st.3 zast. pl.	

Druh a výška signal. stavby nebo nárys trvalého cíle:						Poznámky:	
Signalizace z roku: .....							

GEODETICKÉ ÚDAJE  
zhušťovacího bodu

Kraj: Středočeský

Okres: Kolín

Obec: Pňov–Předhradí

List č.: 1/1

Stav k: 2005

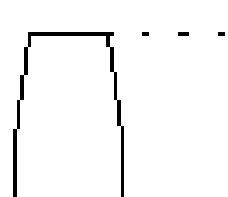
Vytvořeno pro web 16.10.2013

TL	2321
ZM–50	13–14
SMO–5	060965

Číslo a název bodu		214	Za šraňkem			214	
Bod	Druh	Y	X	Nadmořská výška			
				Bpv	vztahuje se na		
214	ZHB	691702.47	1050982.68	niv. 192.42	hranol		
ETRS–89 214		B 50 04 36.7579	L 15 08 37.7296	Helips 236.62	STATIC		
Orientace na body (v grádech) :							
Bod číslo :	Jižník	Délka strany	Bod číslo :	Jižník	Délka strany		
/1525/ 34	219.08622	1354.938	216	293.10823	422.141		
9.1	16.49027	3564.163					
						Bod určen :	metodou GPS

Místopisný popis : Bod je na východní straně křižovatky silnic Nová Ves–Pňov–Velim, vedle nájezdu na pole.

Bod určen : 214 – GPS,

Bod		214							
Stab. údaje		0.00	žula 16x16x70	0.00		0.00		0.00	
		.93	žula 20x20x8						
Ochranný znak: (druh,rok)		OT–2005							
Kat.území Parc.čís.		Pňov 933							


Bod		214			
Organizace, rok	Zřízení	2005 KÚ STČ kraj			
	Určení YX	2005			
	Určení výšky	2005			
	[Pře]Stabilizace	2005			
Rok	Údržba	2005			
	Obnova				
Poznámka :					



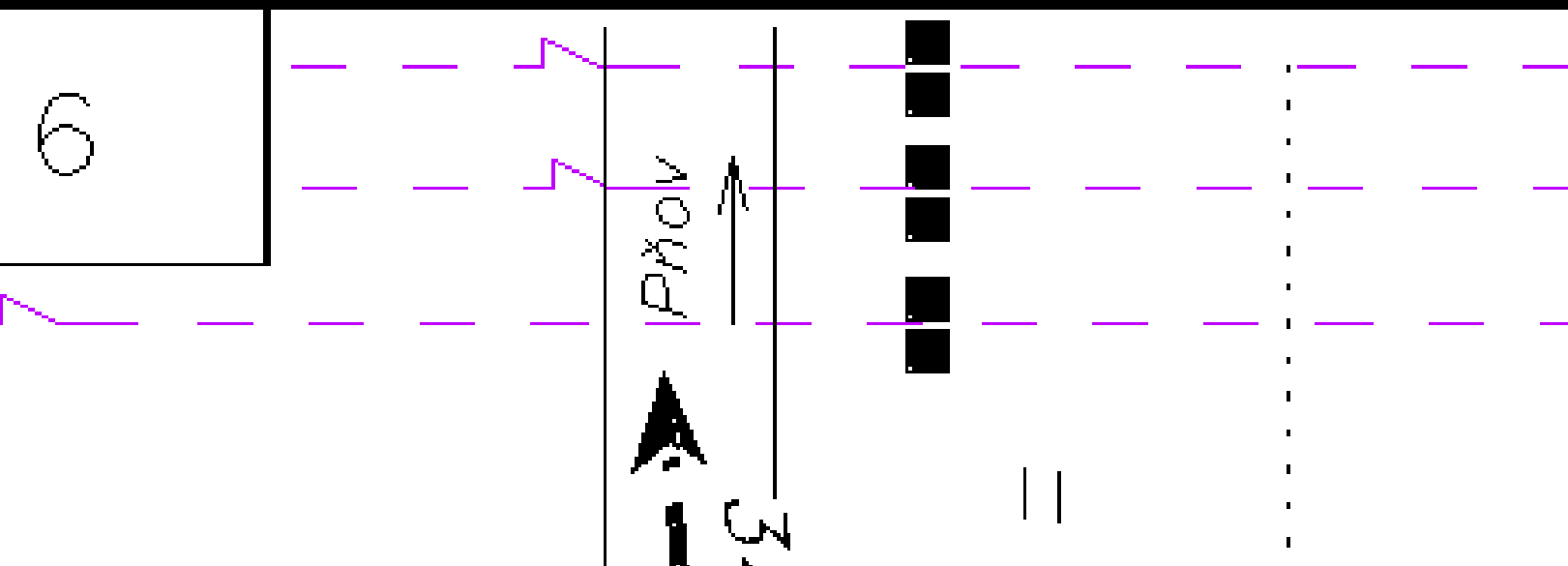
zhušřovacřho bodu

Obec: Pňov – Předhradí

Stav k: 2012

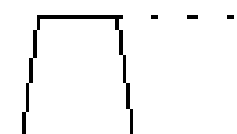
Vytvořeno pro web 16.10.2013

TL	2321
ZM-50	13-14
SMO-5	060965

Číslo a název bodu		216		V travě		216			
Bod	Druh	Y	X	Nadmořská výška					
				Bpv	vztahuje se na				
216	ZHB	691282.80	1050937.07	191.76	hranol				
ETRS-89 216		B 50 04 39.9438	L 15 08 58.3763	Helips 235.96	STATIC				
Orientace na body (v grádech) :									
Bod číslo :		Jižník	Délka strany	Bod číslo :		Jižník	Délka strany		
214		93.10823	422.141	/1525/ 34		199.00557	1249.042		
9.1		23.21533	3736.575						
Bod určen :						metodou GPS			

Místopisný popis : Bod je na východní straně polní cesty, na kraji zatravněného pole, asi 600m jižně od kostela v obci Pňov. Původně ZhB č.48.

Bod určen : 216 – GPS,

Bod		216							
Stab. údaje		0.00	žula 16x16x75	0.00		0.00		0.00	
		.93	žula 30x30x10						
Ochranný znak: (druh,rok)		OT-2005							
Kat.území Parc.čís.		Přov 106							

	Bod	216			
Organizace, rok	Zřízení	1964 ÚGK Praha			
	Určení YX	2005			
	Určení výšky	2005			
	[Pře]Stabilizace	1964			
Rok	Údržba	2012			
	Obnova				

Poznámka :

GEODETICKÉ ÚDAJE  
zhušťovacího bodu

Kraj: Středočeský

Okres: Kolín

Obec: Pňov–Předhradí

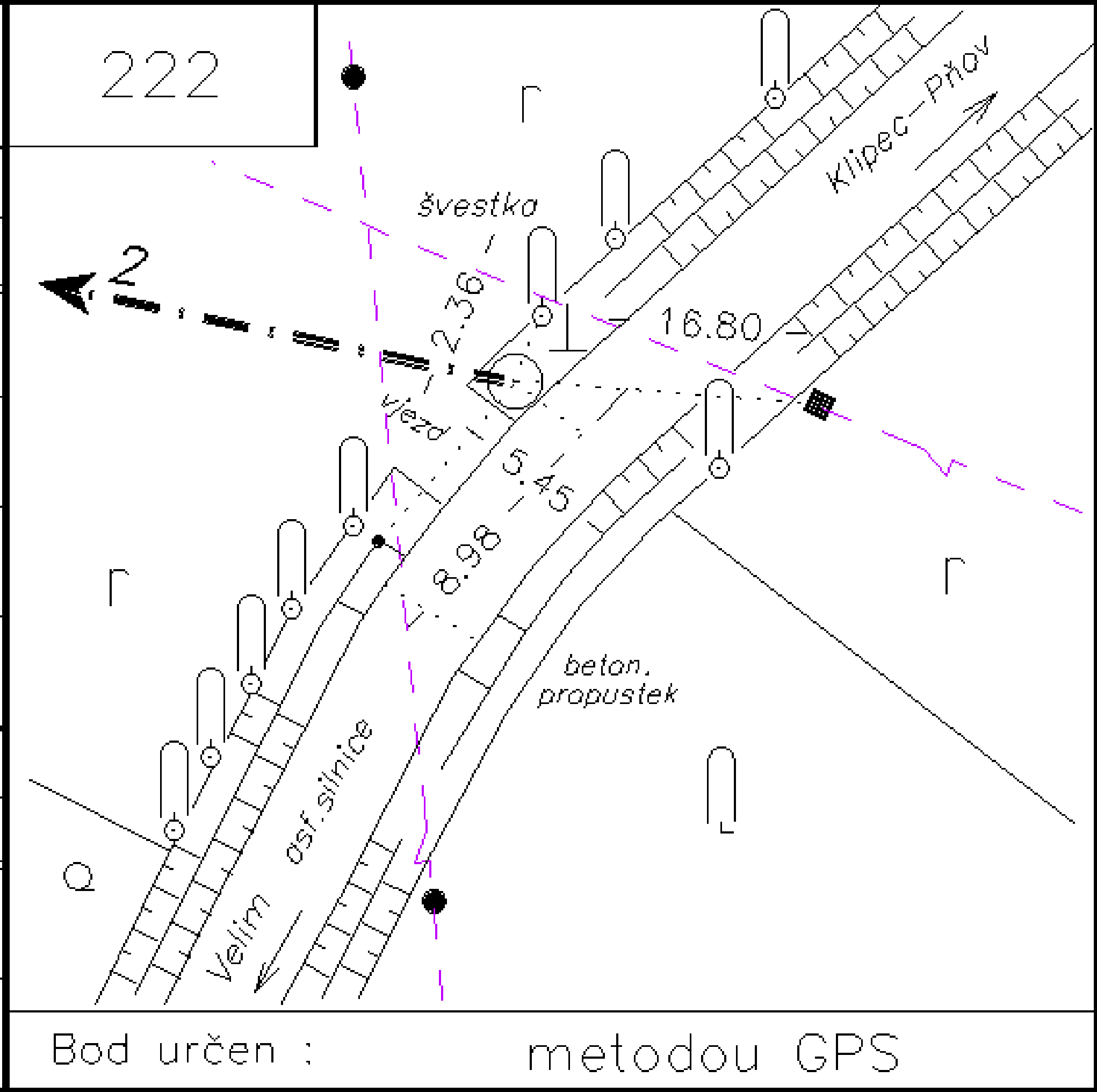
List č.: 1/1

Stav k: 2005

Vytvořeno pro web 16.10.2013

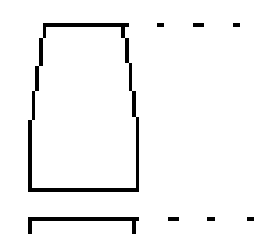
TL	2321
ZM–50	13–14
SMO–5	060965

Číslo a název bodu		222	U prutníku		
Bod	Druh	Y	X	Nadmořská výška	
				Bpv	vztahuje se na
222	ZHB	692425.88	1051257.14	194.30	hranol
ETRS–89 222		B 50 04 24.9766	L 15 08 03.3904	Helips 238.50	STATIC
Orientace na body (v grádech) :					
Bod číslo :		Jižník	Délka strany	Bod číslo :	Jižník
2		118.29638	1261.595		



Místopisný popis : Bod je na severozápadní straně silnice z Velimí do Pňova, v místě křížení elektrického vedení, 270m jihozápadně od křižovatky s odbočením do Klipce. Původně ZhB č. 63.

Bod určen : 222 – GPS,

Bod		222							
Stab. údaje		0.00	žula 15x15x75	0.00		0.00		0.00	
		.86	váleček kamenina						
Ochranný znak: (druh,rok)		OT–2005							
Kat.území Parc.čís.		Pňov 929							

--	--	--	--	--	--	--	--	--	--

Bod		222			
Organizace, rok	Zřízení	1955 Vodoprojekt			
	Určení YX	2005			
	Určení výšky	2005			
	[Pře]Stabilizace	1955			
Rok	Údržba	2005			
	Obnova				
Poznámka :					

GEODETICKÉ ÚDAJE  
zhušťovacího bodu

Kraj: Středočeský

Okres: Kolín

Obec: Pňov–Předhradí

List č.: 1/1

Stav k: 2005

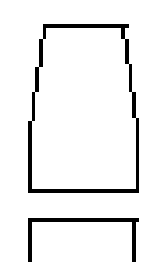
Vytvořeno pro web 16.10.2013

TL	2321
ZM–50	13–14
SMO–5	060965

Číslo a název bodu		223		V zatáčce		223		
Bod	Druh	Y		X		Nadmořská výška		
						Bpv	vztahuje se na	
223	ZHB	692064.78		1051691.56		194.42	hranol	
ETRS-89 223		B 50 04 12.5121		L 15 08 24.1758		Helips 238.63	STATIC	
Orientace na body (v grádech) :								
Bod číslo :		Jižník	Délka strany	Bod číslo :		Jižník	Délka strany	
6		0.93119	765.732					
Bod určen : metodou GPS								

Místopisný popis : Bod se nachází na východní straně silnice, mezi obcemi Nová Ves a Pňov, v ostré zatáčce, 800m jihozápadně od odbočení silnice do Velimi. Původně ZhB č.64.

Bod určen : 223 – GPS,


Bod		223							
Stab. údaje		0.00	žula 16x16x74	0.00		0.00		0.00	
		1.02	žula 30x30x15						
Ochranný znak: (druh,rok)		OT–2005							
Kat.území Parc.čís.		Pňov 933							

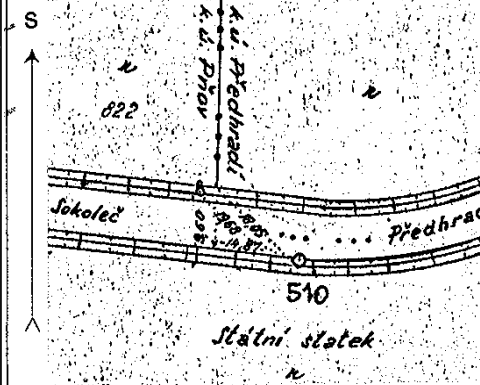
Bod		223		
Organizace, rok	Zřízení	1964 ÚGK Praha		
	Určení YX	2005		
	Určení výšky	2005		
	[Pře]Stabilizace	1964		
Rok	Údržba	2005		
	Obnova			
Poznámka :				

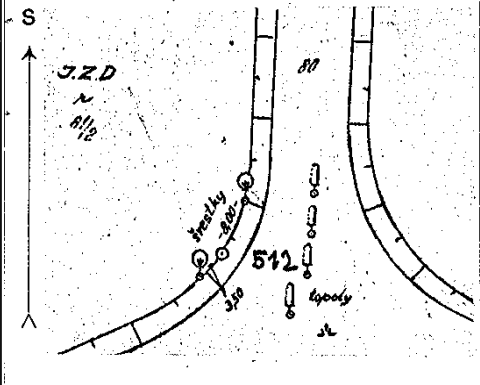
Kat. území **722782 Pňov**

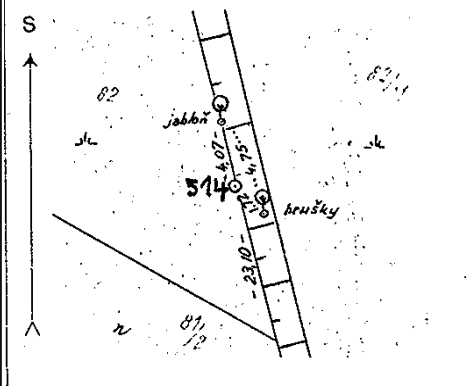
Obec **537675 Pňov-Předhradí**

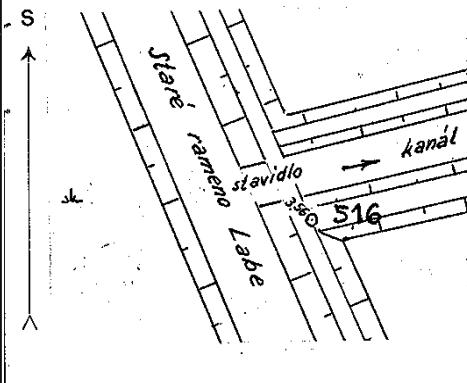
Okres **CZ0204 Kolín**

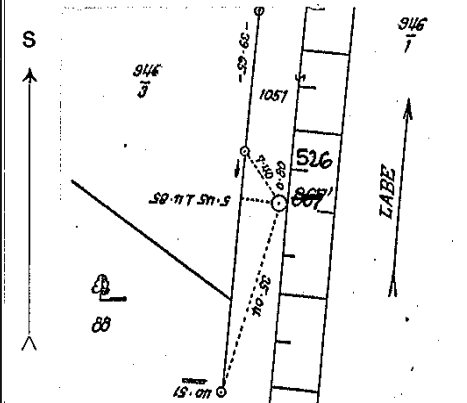
<b>Bod</b>	<b>509</b>	Bod zřídil (jméno, rok)	<b>Y</b>	<b>692268,15</b>	SM5	<b>KOLÍN 6-4</b>
Kód kv.:	3	Platnost od: 09.07.2004	<b>X</b>	<b>1049327,71</b>	Místopisný náčrt	
<b>Popis, způsob stabilizace a určení bodu</b> Bod je u elektrického stožáru, uprostřed pole. žulový kámen M-22			nadm. výška Bpv.	<b>191,72</b>	Místopisný náčrt <b>1531</b> - 229 - 8	
			Detail			
			<b>Nárys nebo detail</b>			
<b>Poznámka</b>						
ETRS89						

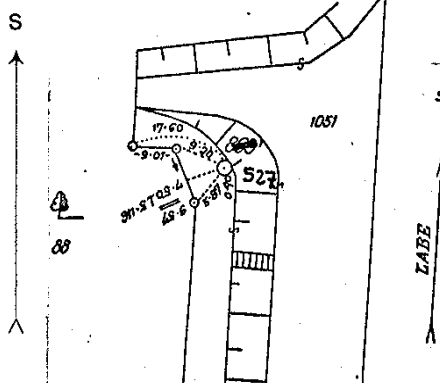
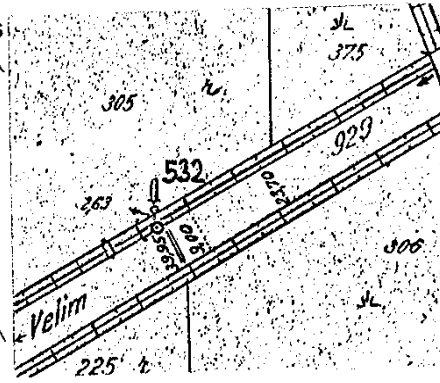
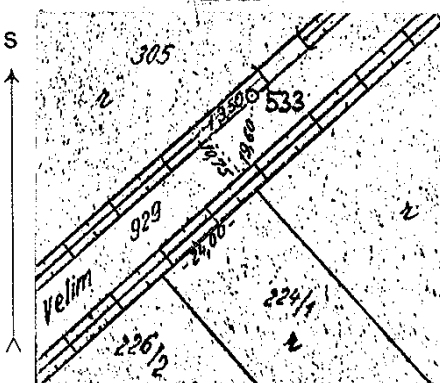
<b>Bod</b>	<b>510</b>	Bod zřídil (jméno, rok)	<b>Y</b>	<b>692394,95</b>	SM5	<b>KOLÍN 6-4</b>
Kód kv.:	3	Platnost od: 09.07.2004	<b>X</b>	<b>1049204,58</b>	Místopisný náčrt	
<b>Popis, způsob stabilizace a určení bodu</b> Bod je na pravé straně silnice ze Sokolče do Předhradí. žulový kámen M-22			nadm. výška Bpv.	<b>191,62</b>	Místopisný náčrt <b>1532</b> - 230 - 8	
			Detail			
			<b>Nárys nebo detail</b>			
<b>Poznámka</b> 20cm pod úrovní okolního terénu, revize 2012						
ETRS89						

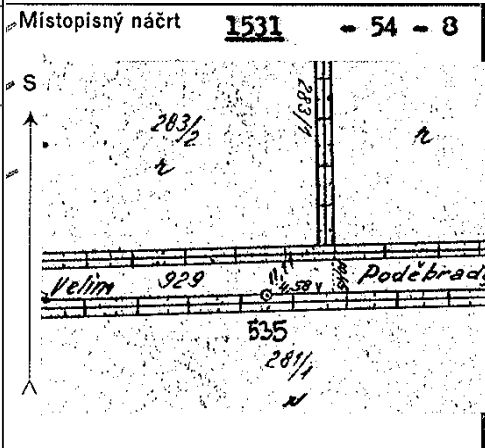
<b>Bod</b>	<b>512</b>	Bod zřídil (jméno, rok)	<b>Y</b>	<b>690554,47</b>	SM5	<b>KOLÍN 6-4</b>
Kód kv.:	3	Platnost od: 09.07.2004	<b>X</b>	<b>1049893,11</b>	Místopisný náčrt	
<b>Popis, způsob stabilizace a určení bodu</b> Bod je na rozhraní svahu a role. žulový kámen M-22			nadm. výška Bpv.	<b>190,77</b>	Místopisný náčrt <b>1547</b> - 253 - 8	
			Detail			
			<b>Nárys nebo detail</b>			
<b>Poznámka</b>						
ETRS89						

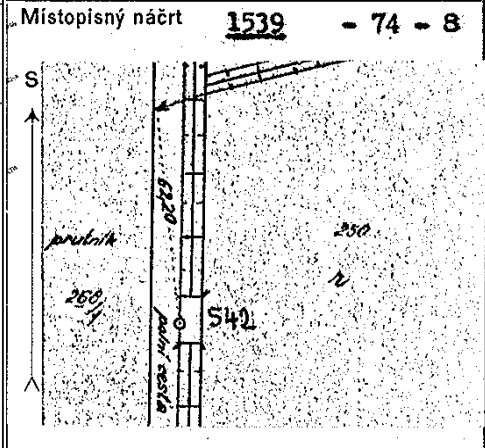
<b>Bod</b>	<b>514</b>	Bod zřídil (jméno, rok)	<b>Y</b>	<b>690584,22</b>	SM5	<b>KOLÍN 6-4</b>
Kód kv.:	3	Platnost od: 09.07.2004	<b>X</b>	<b>1049768,98</b>	Místopisný náčrt	
<b>Popis, způsob stabilizace a určení bodu</b> Bod je na svahu v lukách. žulový kámen M-22			nadm. výška Bpv.	<b>189,82</b>	Místopisný náčrt <b>1553</b> - 259 - 8	
			Detail			
			Nárys nebo detail			
<b>Poznámka</b>						
ETRS89						

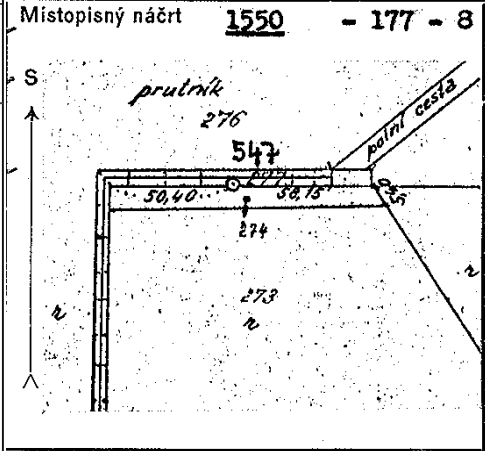
<b>Bod</b>	<b>516</b>	Bod zřídil (jméno, rok)	<b>Y</b>	<b>690426,60</b>	SM5	<b>KOLÍN 6-4</b>
Kód kv.:	3	Platnost od: 09.07.2004	<b>X</b>	<b>1049845,48</b>	Místopisný náčrt	
<b>Popis, způsob stabilizace a určení bodu</b> Bod je při odbočení spojovacího kanálu ze Starého ramene Labe do Labe. mezník vodních cest			nadm. výška Bpv.	<b>188,84</b>	Místopisný náčrt <b>1556</b> - 262 - 8	
			Detail			
			Nárys nebo detail			
<b>Poznámka</b>						
ETRS89						

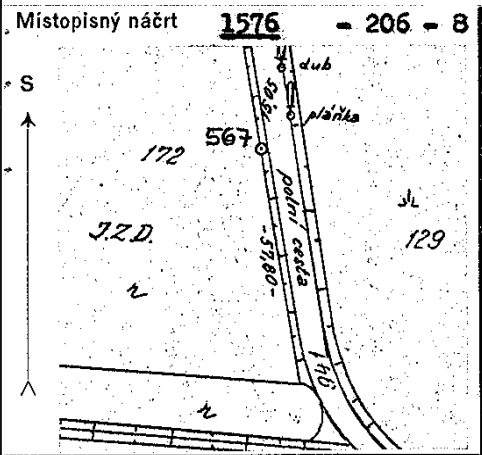
<b>Bod</b>	<b>526</b>	Bod zřídil (jméno, rok)	<b>Y</b>	<b>690087,16</b>	SM5	<b>KOLÍN 6-5</b>
Kód kv.:	3	Platnost od: 09.07.2004	<b>X</b>	<b>1050970,51</b>	Místopisný náčrt	
<b>Popis, způsob stabilizace a určení bodu</b> žulový mezník M 15x15x60 v km 75.833			nadm. výška Bpv.	<b>191,07</b>	Místopisný náčrt <b>1501</b> <b>867</b> - 2	
			Detail			
			Nárys nebo detail			
<b>Poznámka</b>						
ETRS89						

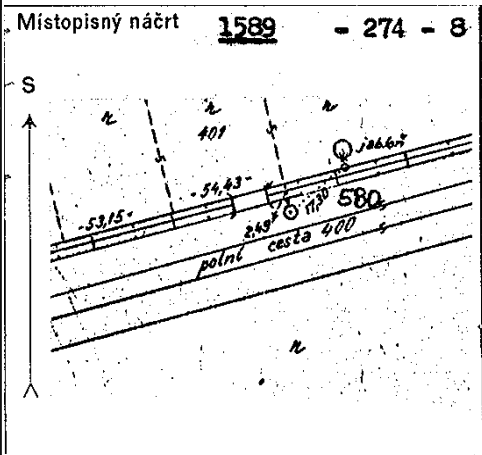
<b>Bod</b> <b>527</b> Kód kv.:    3	Bod zřídil (jméno, rok) <i>Platnost od:</i> 09.07.2004	<b>Y</b>  <b>X</b>	<b>690194,36</b>  <b>1051001,12</b>	<b>SM5</b> <b>KOLÍN 6-5</b> <i>Místopisný náčrt</i>
<i>Popis, způsob stabilizace a určení bodu</i> žulový mezník M 15x15x60 v km 75.952          <i>Poznámka</i>          ETRS89		nadm. výška Bpv.   Detail <b>Nárys nebo detail</b>	<b>191,13</b>          Detail <b>Nárys nebo detail</b>	Místopisný náčrt <b>1502</b> <b>869 - 2</b> 
<b>Bod</b> <b>532</b> Kód kv.:    3	Bod zřídil (jméno, rok) <i>Platnost od:</i> 09.07.2004	<b>Y</b>  <b>X</b>	<b>691838,80</b>  <b>1051020,90</b>	<b>SM5</b> <b>KOLÍN 6-5</b> <i>Místopisný náčrt</i>
<i>Popis, způsob stabilizace a určení bodu</i> Bod je na levé straně okresní silnice k Velim, na státní silnici Kolín-Poděbrady. žulový kámen M-22          <i>Poznámka</i>          ETRS89		nadm. výška Bpv.   Detail <b>Nárys nebo detail</b>	<b>192,55</b>          Detail <b>Nárys nebo detail</b>	Místopisný náčrt <b>1528</b> <b>- 51 - 8</b> 
<b>Bod</b> <b>533</b> Kód kv.:    3	Bod zřídil (jméno, rok) <i>Platnost od:</i> 09.07.2004	<b>Y</b>  <b>X</b>	<b>692002,40</b>  <b>1051077,60</b>	<b>SM5</b> <b>KOLÍN 6-5</b> <i>Místopisný náčrt</i>
<i>Popis, způsob stabilizace a určení bodu</i> Bod je na levé straně okresní silnice k Velim, směrem na státní silnici Kolín-Poděbrady. žulový kámen M-22          <i>Poznámka</i>          ETRS89		nadm. výška Bpv.   Detail <b>Nárys nebo detail</b>	<b>193,52</b>          Detail <b>Nárys nebo detail</b>	Místopisný náčrt <b>1529</b> <b>- 52 - 8</b> 

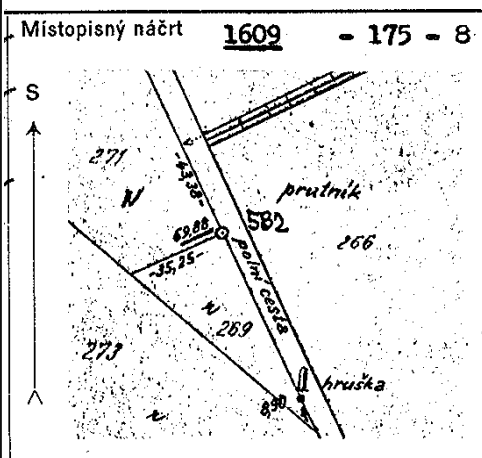
<b>Bod</b>	<b>535</b>	Bod zřídil (jméno, rok)	<b>Y</b>	<b>692270,81</b>	SM5	<b>KOLÍN 6-5</b>
<b>Kód kv.:</b>	3	<b>Platnost od:</b> 09.07.2004	<b>X</b>	<b>1051191,30</b>	<i>Místopisný náčrt</i>	
<i>Popis, způsob stabilizace a určení bodu</i> Bod je na levé straně silnice ze státní Poděbrady-Kolín do Velimi. žulový kámen M-22			nadm. výška Bpv.	<b>194,10</b>	<i>Místopisný náčrt</i> <b>1531</b> - 54 - 8 	
<i>Poznámka</i>			<i>Detail</i> <b>Nárys nebo detail</b>			
ETRS89						

<b>Bod</b>	<b>542</b>	Bod zřídil (jméno, rok)	<b>Y</b>	<b>692231,21</b>	SM5	<b>KOLÍN 6-5</b>
<b>Kód kv.:</b>	3	<b>Platnost od:</b> 09.07.2004	<b>X</b>	<b>1051450,26</b>	<i>Místopisný náčrt</i>	
<i>Popis, způsob stabilizace a určení bodu</i> Bod je u mostku přes struhu. žulový kámen M-22			nadm. výška Bpv.	<b>193,82</b>	<i>Místopisný náčrt</i> <b>1539</b> - 74 - 8 	
<i>Poznámka</i> 5cm pod úrovní okolního terénu, revize 2012			<i>Detail</i> <b>Nárys nebo detail</b>			
ETRS89						

<b>Bod</b>	<b>547</b>	Bod zřídil (jméno, rok)	<b>Y</b>	<b>692367,58</b>	SM5	<b>KOLÍN 6-5</b>
<b>Kód kv.:</b>	3	<b>Platnost od:</b> 09.07.2004	<b>X</b>	<b>1051471,89</b>	<i>Místopisný náčrt</i>	
<i>Popis, způsob stabilizace a určení bodu</i> Bod je na břehu struhy, rozhraní role a prutníku. žulový kámen M-22			nadm. výška Bpv.	<b>194,22</b>	<i>Místopisný náčrt</i> <b>1550</b> - 177 - 8 	
<i>Poznámka</i> 5cm pod úrovní okolního terénu, revize 2012			<i>Detail</i> <b>Nárys nebo detail</b>			
ETRS89						

<b>Bod</b> <b>567</b>	Bod zřídil (jméno, rok)	<b>Y</b>	<b>691233,32</b>	<b>SM5</b>	<b>KOLÍN 6-5</b>
<b>Kód kv.:</b> 3	<b>Platnost od:</b> 09.07.2004	<b>X</b>	<b>1051325,33</b>	<b>Místopisný náčrt</b>	
<b>Popis, způsob stabilizace a určení bodu</b> Bod je na mezi při polní cestě. žulový kámen M-22		nadm. výška Bpv.	<b>193,73</b>	<b>Místopisný náčrt</b> <b>1576 - 206 - 8</b> 	
<b>Poznámka</b>		<b>Detail</b> <b>Nárys nebo detail</b>			
ETRS89					

<b>Bod</b> <b>580</b>	Bod zřídil (jméno, rok)	<b>Y</b>	<b>691687,15</b>	<b>SM5</b>	<b>KOLÍN 6-5</b>
<b>Kód kv.:</b> 3	<b>Platnost od:</b> 09.07.2004	<b>X</b>	<b>1050089,00</b>	<b>Místopisný náčrt</b>	
<b>Popis, způsob stabilizace a určení bodu</b> Bod je při polní cestě z Pňova do Klipce. žulový kámen M-22		nadm. výška Bpv.	<b>192,03</b>	<b>Místopisný náčrt</b> <b>1589 - 274 - 8</b> 	
<b>Poznámka</b>		<b>Detail</b> <b>Nárys nebo detail</b>			
ETRS89					

<b>Bod</b> <b>582</b>	Bod zřídil (jméno, rok)	<b>Y</b>	<b>692261,08</b>	<b>SM5</b>	<b>KOLÍN 6-5</b>
<b>Kód kv.:</b> 3	<b>Platnost od:</b> 25.09.2013	<b>X</b>	<b>1051648,30</b>	<b>Místopisný náčrt</b>	
<b>Popis, způsob stabilizace a určení bodu</b> Bod je na rozhraní dvou rolí a cesty. žulový kámen M-22		nadm. výška Bpv.	<b>194,69</b>	<b>Místopisný náčrt</b> <b>1609 - 175 - 8</b> 	
<b>Poznámka</b> 5cm pod úrovní okolního terénu, revize 2012		<b>Detail</b> <b>Nárys nebo detail</b>			
ETRS89					



Bod	<b>588</b>	Bod zřídil (jméno, rok)	Y	<b>692548,53</b>	SM5	<b>KOLÍN 7-5</b>
Kód kv.:	3	Platnost od: 09.07.2004	X	<b>1051383,13</b>	Místopisný náčrt	
<i>Popis, způsob stabilizace a určení bodu</i> Bod je na levé straně silnice Velim-Poděbrady. žulový kámen M-22			nadm. výška Bpv.	<b>194,38</b>	Místopisný náčrt	<b>1532 - 171 - 8</b>
			Detail <b>Nárys nebo detail</b>			
Poznámka						
ETRS89						